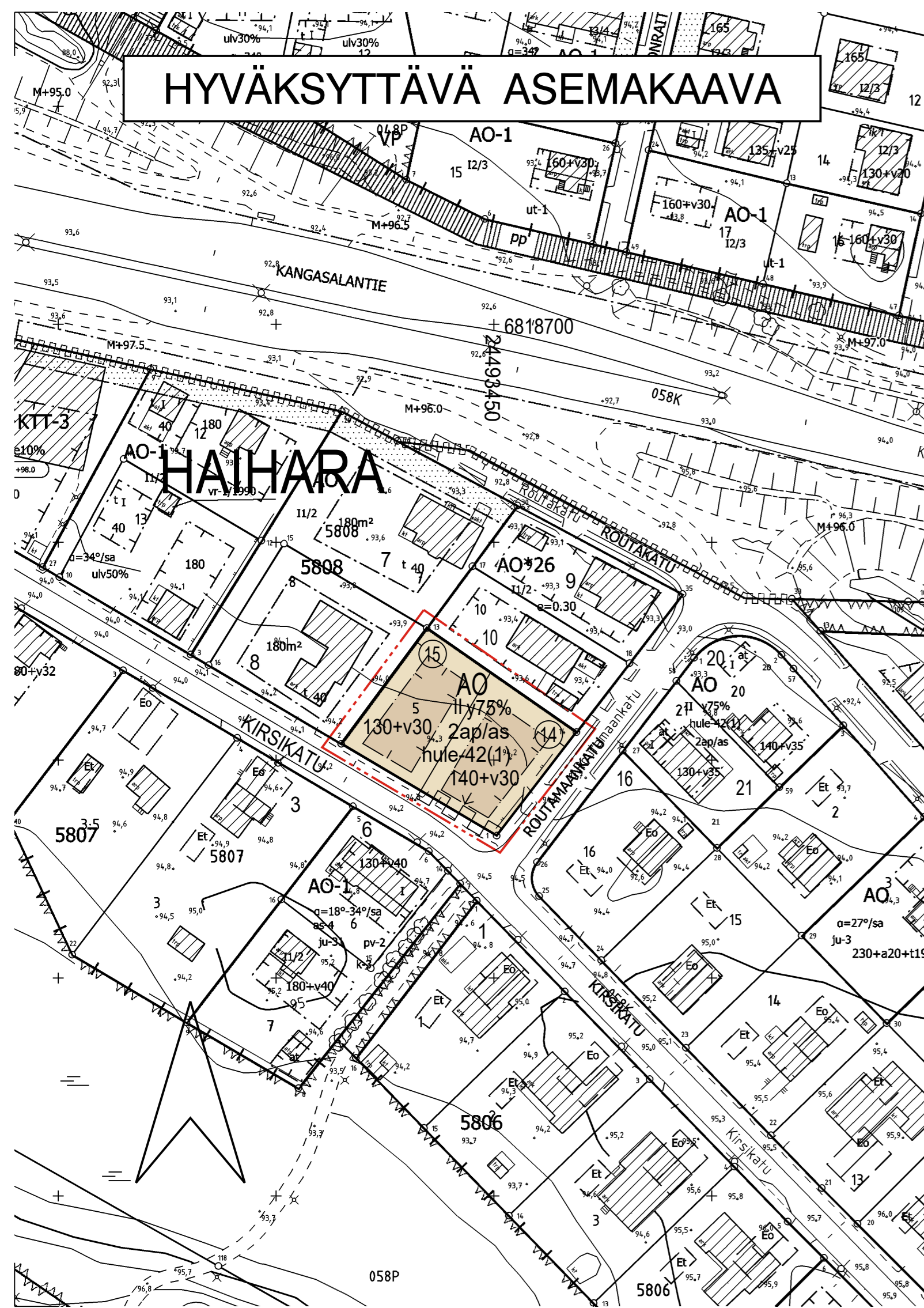
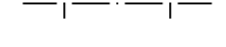

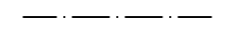




HYVÄKSYTTÄVÄ ASEMAKAAVA



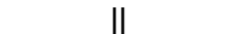
AO



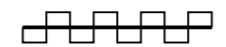
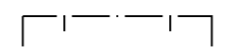
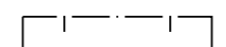
5808



130+v30



y75%



2ap/as

ASEMAKAAVAMERKINNÄT JA -MÄÄRÄYKSET:

- Erillispientalojen korttelialue.
- 3 m kaava-alueen rajan ulkopuolella oleva viiva.
- Korttelin, korttelinosan ja alueen raja.
- Osa-alueen raja.
- Ohjeellinen tontin/rakennuspaikan raja.
- Poikkiviiva osoittaa rajan sen puolen johon merkintä kohdistuu.

HAIHA

- Kaupunginosan nimi.
- Korttelin numero.
- Sitovan tonttijaon mukaisen tontin raja ja numero.
- Lukusarja, jossa ensimmäinen luku ilmoittaa sallitun asunokerrosalan neliömetrimäärän ja toinen luku ainoastaan maanpäälliseksi autosuoja- ja taloustilaksi varattavan kerrosalan neliömetrimäärän.
- Roomalainen numero osoittaa rakennusten, rakennuksen tai sen osan suurimman sallitun kerrosluvun.

Rakennuksen ylimmässä kerroksessa saa enintään prosenttiluvun osoittaman määrän alemman kerroksen pinta-alasta käyttää kerrosalaan luettavaksi tilaksi. Sen yläpuolelle ei saa rakentaa ullakkoa.

Rakennusala.

Nuoli osoittaa rakennusalan sivun, johon rakennus on rakennettava kiinni.

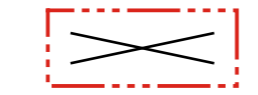
Katualueen rajan osa, jonka kohdalta ei saa järjestää ajoneuvoliittymää.

Merkintä osoittaa, kuinka monta autopaikkaa asuntoa kohti on rakennettava.

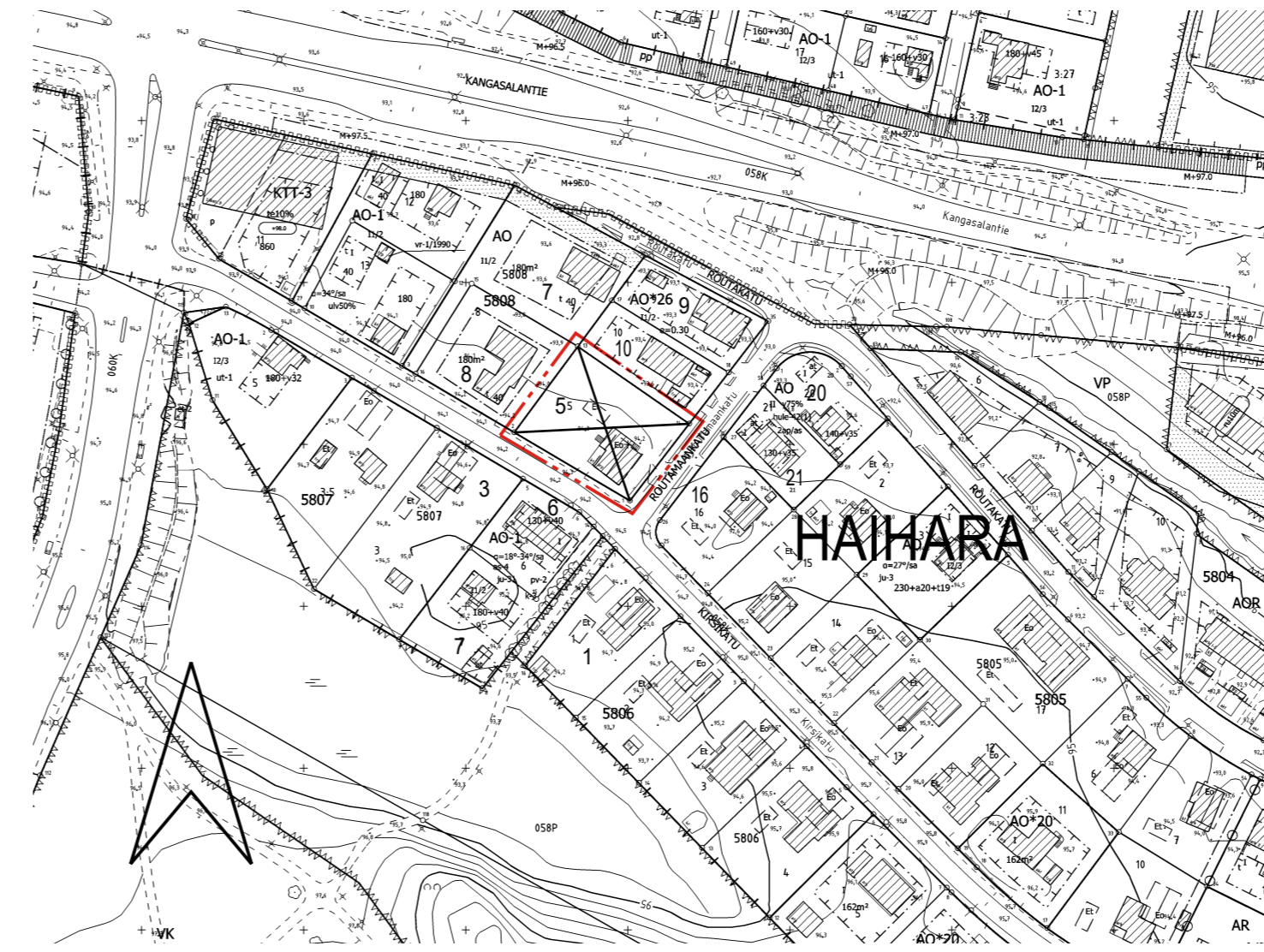
hule-42(1)

Kiinteistön vettäläpäisemättömillä pinnoilla syntyvät hulevedet tulee ensisijaisesti imeyttää tontilla. Mikäli imeyttäminen ei ole mahdollista, tulee vettäläpäisemättömillä pinnoilla tulevia hulevesiä viivyttaa tontilla siten, että viivytsrakenteiden mitoitustilavuus on suluisa mainittu kuutiometrimäärä jokaista sataa vettäläpäisemättömää pintaneliometriä kohden. Viivytsrakenteiden tulee tyhjäntä 12 tunnin kuluessa täyttymisestäään ja niissä tulee olla suunniteltu ylivuoto.

POISTETTAVA ASEMAKAAVA 1:2000



3 m sen asemakaava-alueen ulkopuolella oleva viiva, jonka sisäpuolelta asemakaavamerkinnät ja -määräykset poistetaan.



TAMPERE

ASEMAKAAVAN MUUTOS

Kaupunginosa: HAIHARA (058)
Kortteli nro: 5808
Tontti nro: 5

ASEMAKAAVAN MUUTOKSELLA JA TONTTIJAOLLA MUODOSTUU

Kaupunginosa: HAIHARA (058)
Kortteli nro: 5808
Tontit nro: 14 ja 15

MUUTETAAN 2.2.1957 VAHVISTETTUA ASEMAKAAVAA NRO 707.

TÄHÄN ASEMAKAAVAKARTTAAN LIITTYY ASEMAKAAVAN SELOSTUS, HAVAINNEPIIRROS JA TONTTIJAKO.

TÄMÄN ASEMAKAAVAN ALUEELLA TONTTIJAKO NRO 9308 ON LAADITTU SITOVARANA JA SE SISÄLTYY ASEMAKAAVAAN.

1:1000 0 10 20 30 40 50 100 150

KAUPUNKIYMPÄRISTÖN PALVELUALUE / PAIKKATIETO Asemakaavaehdotus perustuu pohjakarttaan, joka täyttää 1.1.2000 voimaan tulleen kaavoitusmittausasetuksen (1284/1999) vaatimukset. 21.4.2021	 Anna Mustajoki kaupungeedeetti
Tasokoordinaatti- / korkeusjärjestelmä ETRS-GK24 / N2000	
KAUPUNKIYMPÄRISTÖN SUUNNITTELU / ASEMAKAAVOITUS Suunnittelija ANNA-KAISA ANTTILA Piirtäjä MVi Pvm. 22.4.2021	 Elina Karppinen asemakaavapäällikkö 7.6.2021
Asemakaavakartta nro 8854	Yla hyv.